



BRIGADA DE INCÊNDIO DO CONDOMÍNIO ALTO DA BOA VISTA

Os gráficos apresentados representam um levantamento estatístico do número de focos de incêndios e as respectivas áreas de ocorrência. As áreas de atuação da Brigada de Incêndio do CABV estão discriminadas abaixo e especificadas na figura a seguir:

Áreas:

A01-Frente CABV lado direito

A02-Frente nova colina nascente 01

A03-Área de preservação da CAESB

A04-Horto florestal áreas da nascente CABV 02

A05-Frente para quadra 18 de Sobradinho

A06-Área de preservação da CAESB divisa com a EMBRAPA

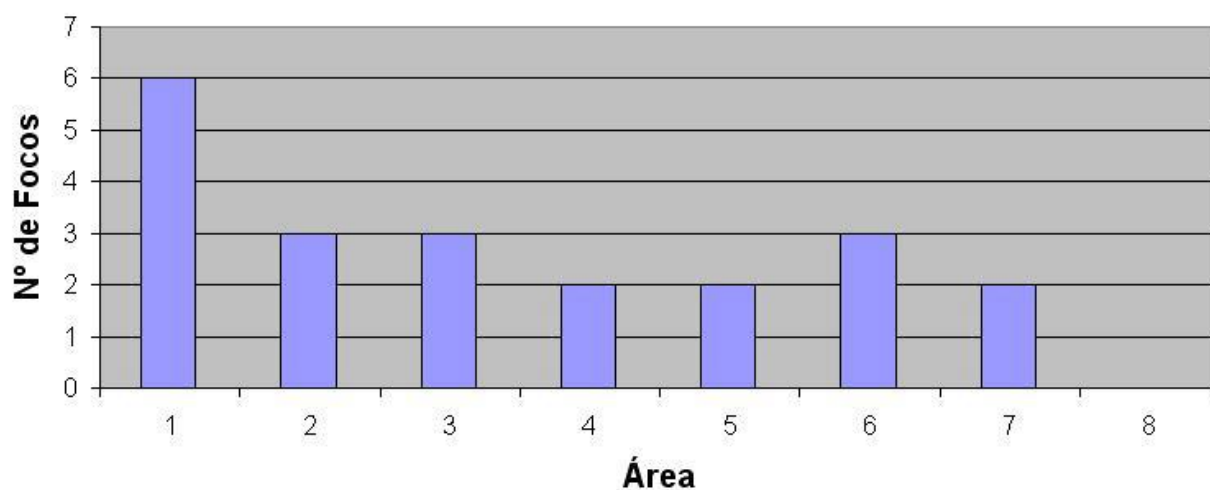
A07-Frente para o pólo de cinema de Sobradinho, final do CABV

A08-Frente para o condomínio Vila Rica, fina do CABV

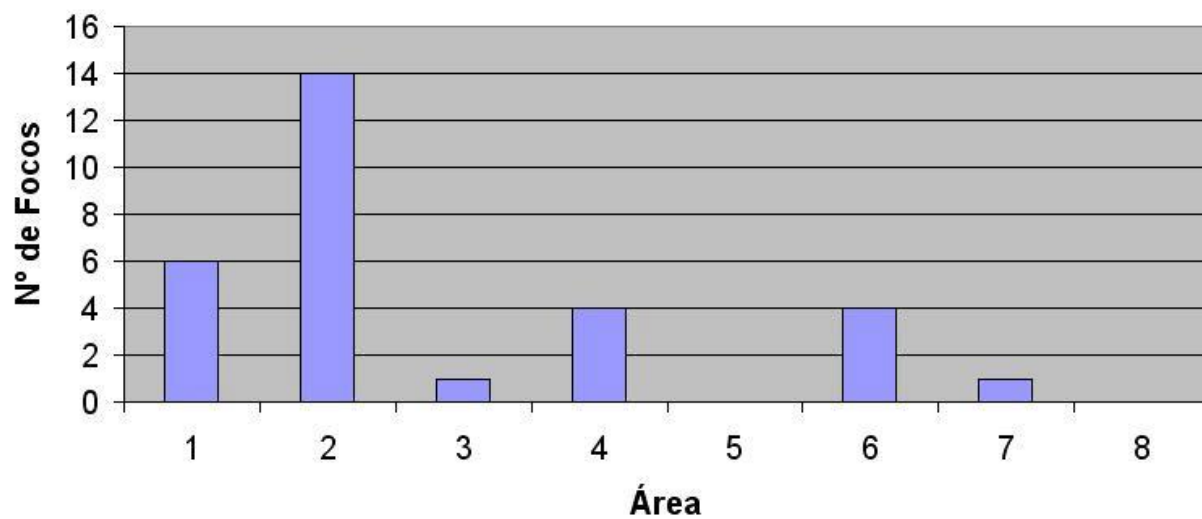


O início do controle dos registros se deu em agosto de 2003 e é efetuado pela equipe de Brigada de Incêndio do CABV.

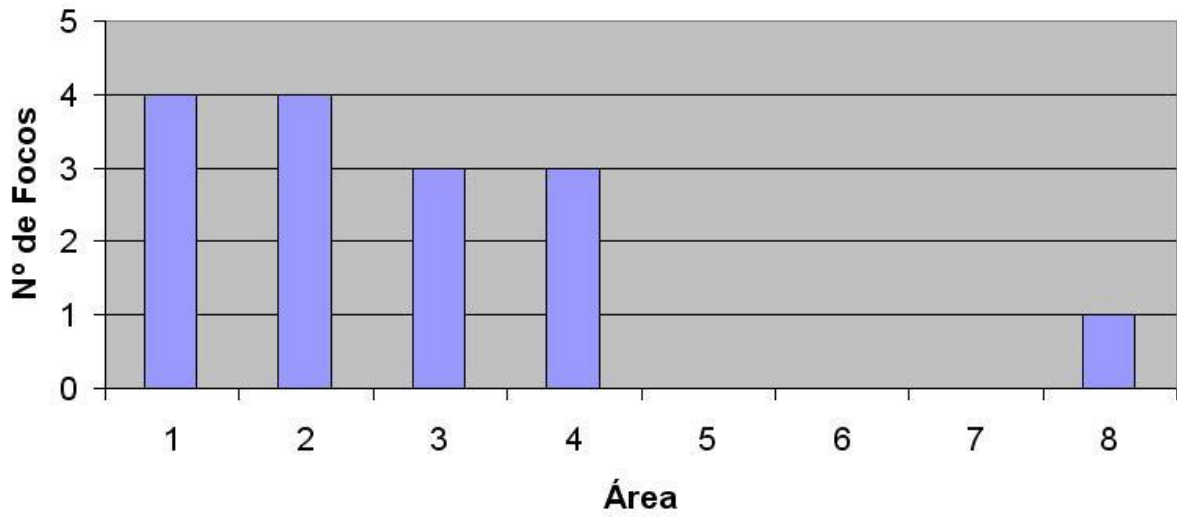
Número de Focos X Área (Ano 2003)



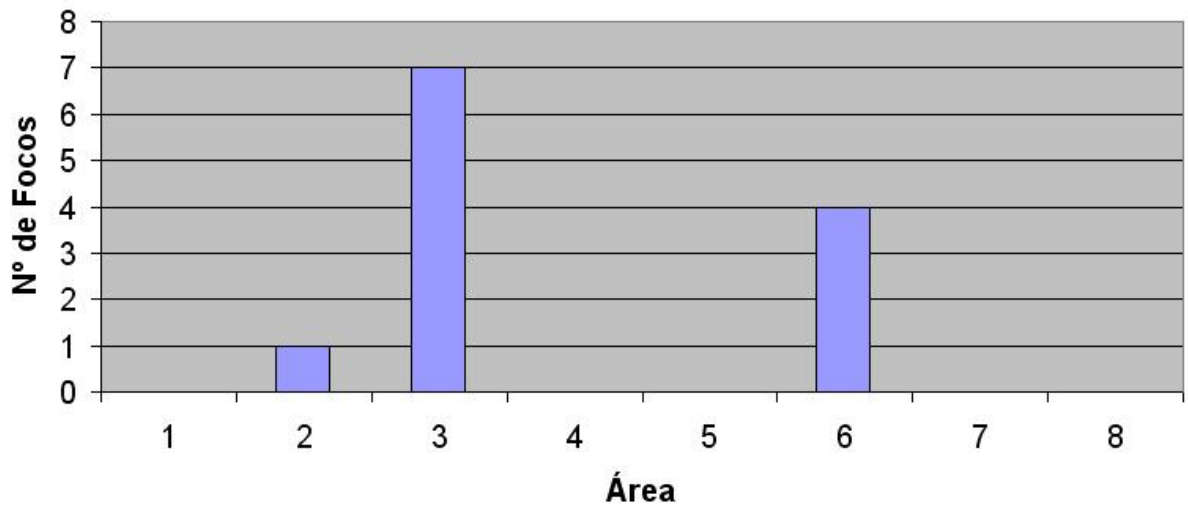
Número de Focos X Área (2004)



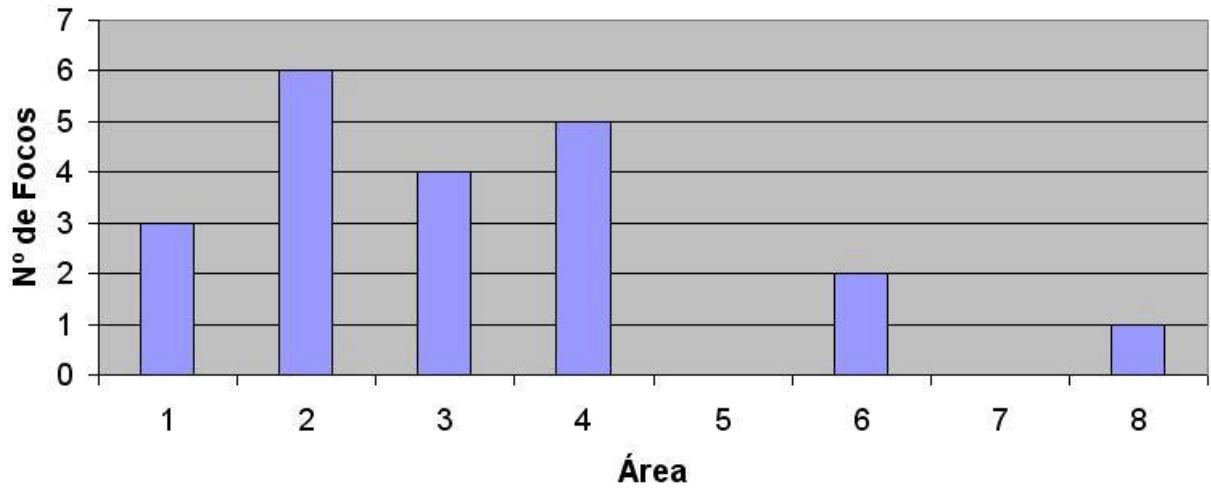
Nº de Focos X Área (2005)



Nº de Focos X Área (2006)



Nº de Focos X Área (2007)



Nº de Focos X Área (Total 2003 a 2007)

